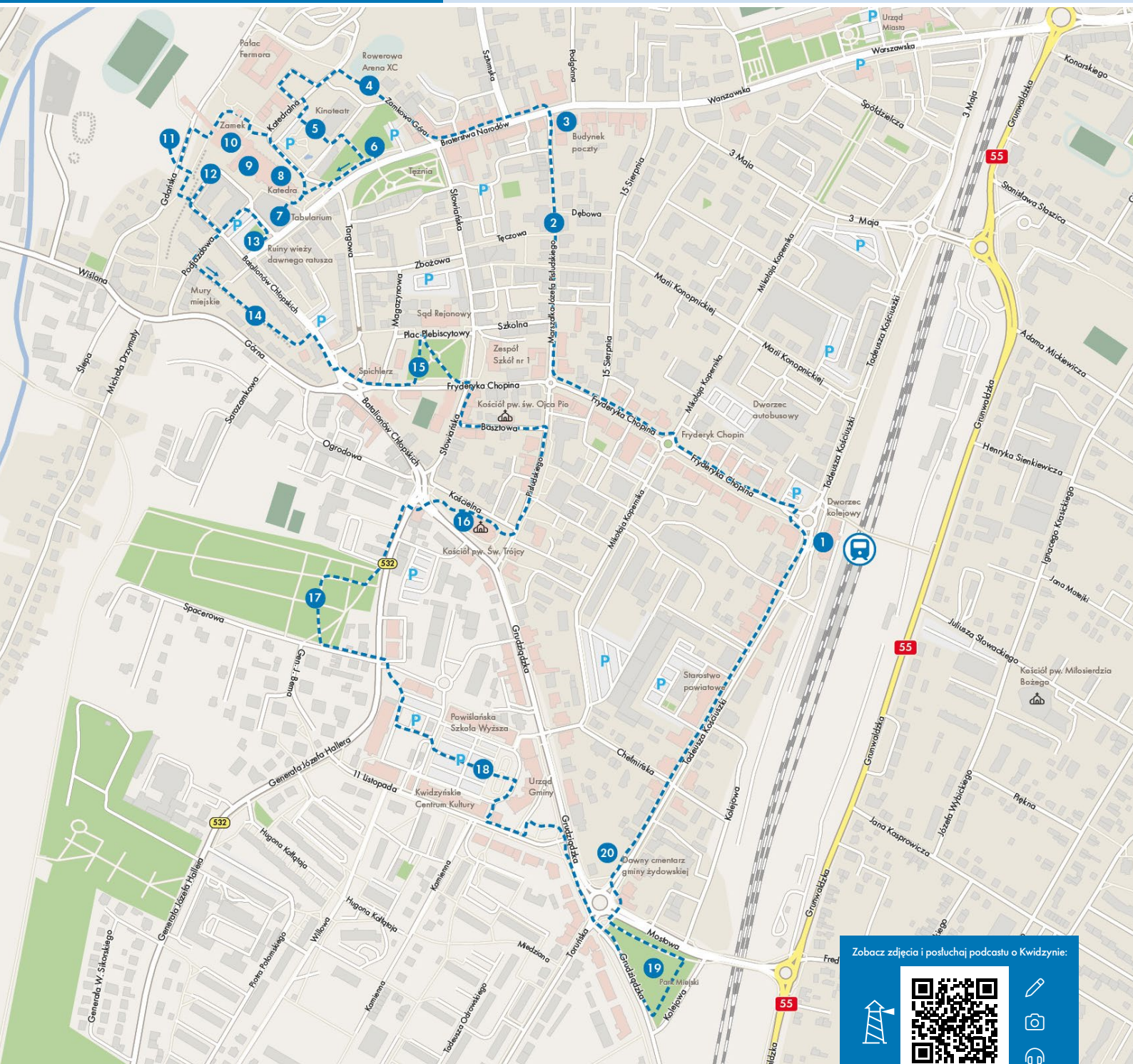


Ruszaj w drogę! Kwidzyn i Powiśle!

Kwidzyn w 1 dzień: spacer po mieście



Dworzec kolejowy – ul. F. Chopina – ul. J. Piłsudskiego – ul. Braterstwa Narodów – ul. Zamkowa Góra – ul. Katedralna – zamek i katedra – ul. Gdańska – ul. Podjazdowa – ul. Batalionów Chłopskich – ul. F. Chopina – ul. Basztowa – ul. Kościelna – ul. J. Hallera – ul. 11 Listopada – ul. Grudziądzka – ul. Kolejowa – ul. Mostowa – ul. T. Kościuszki



Zobacz zdjęcia i posłuchaj podcastu o Kwidzynie:






www.ruszajwdroge.pl/kwidzyn

5 km 2 godz. cały dzień

- 1. Dworzec kolejowy – sprawdź, co przedstawia zdjęcie w dworcowej poczekalni
- 2. Ulica Piłsudskiego – odszukaj pomnik Marszałka i zegar słoneczny
- 3. Budynek poczty – odszukaj mozaikę ze szklanych kostek z herbem Kwidzyna i Orła Białego zastępującego pruskiego orła
- 4. Arena XC – policz, ile pętli ma rowerowy pumptrack
- 5. Plac Jana Pawła II – stań przed wejściem do kinoteatru i sprawdź, czy w kadrze zmieści się cały zamek i katedra
- 6. Mural 3D – odszukaj miejsce z najlepszym widokiem na trójwymiarowy mural na ścianie budynku przy ul. Braterstwa Narodów 43
- 7. Tabularium – kup pamiątki z Kwidzyna, bilety na wieżę katedralną i na zwiedzanie katedry z przewodnikiem
- 8. Katedra – odszukaj mozaikę przedstawiającą śmierć św. Jana Ewangelisty i dowiedz się, jak nazywali się pochowani w katedrze wielcy mistrzowie zakonu krzyżackiego
- 9. Wieża zwonna – policz schody w drodze na szczyt
- 10. Muzeum na zamku – zobacz wystawę etnograficzną w korytarzu prowadzącym do gdańska
- 11. Widok na gdańsko – przejdź na plac przy ul. Gdańskiej i zrób pamiątkowe zdjęcie zamku i jego gdańska
- 12. Panorama z tarasu widokowego przy zamku – zlokalizuj most nad Wisłą, który połączył Kwidzyn z Kociewiem
- 13. Ruiny wieży starego ratusza – odczytaj z tabliczki, w którym roku został rozebrany i zobacz, jak wyglądał
- 14. Mury miejskie – przepaceruj się wzdłuż murów miejskich i przejdź na ul. Batalionów Chłopskich
- 15. Plac Plebiscytowy – odszukaj kamień graniczny z dawnej granicy biskupstwa pomezjańskiego
- 16. Kościół pw. Świętej Trójcy – sprawdź, która z figur nad wejściem to św. Piotr, a która to św. Paweł
- 17. Park przy ul. Hallera – odszukaj tablicę upamiętniającą mieszkańców Kwidzyna wyznania ewangelickiego
- 18. Kompleks dawnej Królewskiej Szkoły Podoficerskiej – sprawdź w internecie, jak wyglądała paryska Bastylia i znajdź budynek, który ją przypomina
- 19. Park przy ul. Grudziądzkiej – sprawdź na tablicy informacyjnej, co było kiedyś w tym miejskim parku
- 20. Miejsce po cmentarzu żydowskim – odszukaj tablicę upamiętniającą miejsce po dawnym kirkucie





Zaplanuj całonocny spacer po Kwidzynie. Z mapą , trasą, planem zwiedzania  i zadaniami do wykonania na trasie wycieczki , z łatwością odkryjesz najciekawsze miejsca w mieście. Zachwycą Cię zielone skwery, eklektyczne kamienice i neogotyckie gmachy z czerwonej cegły, z których najstarsze nawiązują do czasów krzyżackich.


Wejść do środka ponad 120-letniego budynku **dworca kolejowego**. Zobacz odnowioną poczekalnię, zdobienia ścian i sufitów oraz fenomenalnie odrestaurowane pomieszczenia Biblioteki Miejsko-Powiatowej.

Sprawdź, jak wyglądają wymagające specjalnego skupienia tory i trasy **Areny XC**. Ciasne zakręty, strome zjazdy i wzniesienia przyciągają miłośników jazdy na pumptracach z Kwidzyna i okolic.


Posłuchaj opowieści przewodnika po **Katedrze pw. św. Jana Ewangelisty** o bł. Dorocie zamurowanej w katedralnej celi i bohaterach widocznych na XV-wiecznych ściennych malowidłach. Dowiesz się też, że kwidzyńska katedra to jedyne miejsce na świecie, w którym odnaleziono i przebadano autentyczne szczątki trzech wielkich mistrzów krzyżackich.

 Bilet na zwiedzanie z przewodnikiem: katedry, Krypty Wielkich Mistrzów, kaplicy bł. Doroty i wstęp na wieżę widokową kupisz w **Tabularium**  tabularium.kckkwidzyn.pl

Zejdź schodami na plac przy **ul. Gdańskiej**, z którego rozciąga się niezapomniany widok na 55-metrowy ganek prowadzący do **gdaniska**. To wieża ostatecznej obrony oraz... średniowieczna toaleta.

 Doskonale widoczna jest też wspólna dla katedry i zamku obronna wieża dzwonna – dziś wieża widokowa.

Przejdź na teren dawnego starego miasta. W miejscu dawnych mieszczańskich kamienic stoją dziś współczesne budynki, a o spalonym w 1945 r. neogotyckim ratuszu przypominają już tylko zdjęcia, widoczny na placu zarys fundamentów i **relikt wieży**.


 Archiwalne zdjęcie ratusza zobaczysz na tablicy informacyjnej i na str. 23 przewodnika *Ruszaj w drogę na Powiśle!*

Zobacz pierwszy kościół katolicki wzniesiony w XIX-wiecznym Kwidzynie. To neogotycki **kościół pw. św. Trójcy** zaprojektowany przez Augusta Sollera – ucznia wybitnego architekta Karla Schinkla.

Wejść na teren dawnej **Królewskiej Szkoły Podoficerskiej** i przekonaj się, jak dużą inspiracją dla architektów Kwidzyna były zamki i gotyckie budowle obronne. Budynek dzisiejszego Urzędu Gminy Kwidzyn przypomina Bastylię – zamek wybudowany pod Paryżem.

Zobaczysz największą atrakcję miasta – **zespół katedralno-zamkowy**. Z audioprzewodnikiem po zamkowych komnatach i z opowieściami przewodnika po Krypte Wielkich Mistrzów, kaplicy bł. Doroty i katedrze, odkryjesz, że to właśnie tu, w Kwidzynie, zwiedzisz jedną z najbardziej spektakularnych średniowiecznych budowli w Europie.


Przejdź do **ul. Piłsudskiego** przez **ul. Chopina**, która po wybudowaniu dworca kolejowego stała się reprezentacyjną ulicą miasta.

 Okazałe kamienice z przełomu XIX/XX w. zobaczysz też przy ulicach: Braterstwa Narodów, Warszawskiej, Batalionów Chłopskich, Grudziądzkiej, T. Kościuszki.





Stań przed wejściem do Kinoteatru i spojrz na ogromny 200-metrowy gotycki kompleks: gmach katedry połączonej z zamkiem. Dzisiejszy amfiteatr na **Placu Jana Pawła II** znajduje się na terenie dawnego przedzamcza – zaplecza gospodarczego dla mieszkańców zamku.

Pokonaj ponad 200 stromych schodów i wejdź na szczyt obronnej **wieży dzwonnej**. Zobacz z góry: Dolinę Dolnej Wisły, zamkowy dziedzińiec i przedzamcze, obręb dawnego starego miasta i miejsce, w którym stał ratusz.

Wypożycz audioprzewodnik i przejdź z nim przez ganek prowadzący do gdańska, wieżę studzienną, krużganki, komnaty i piwnice zamku w Kwidzynie. Na wystawach **kwidzyńskiego oddziału Muzeum Zamkowego w Malborku** poznasz m.in. przyrodę Polski Północnej oraz sztukę i kulturę Dolnego Powiśla.

 www.zamek.kwidzyn.pl

Zrelaksuj się przy fontannie na **Placu Plebiscytowym**. To tu, w dzisiejszym gmachu Sądu Rejonowego, siedzibę miała Międzysojusznicza Komisja Plebiscytowa nadzorująca przebieg głosowania z 1920 r. Mieszkańcy mogli w nim zdecydować: czy chcą zostać w Prusach Wschodnich, czy wolą mieszkać na terenie odradzającej się Polski.

Zatrzymaj się na dłużej w **miejskich parkach**. Tablice informacyjne przypominają tu kwidzyńskim mieszkańcom sprzed 1945 r. i ich cmentarzach: katolickich, ewangelickich, żydowskich    .

Pobierz przewodnik PDF
Ruszaj w drogę na Powiśle!
Zwiedzaj Malbork, Sztum, Kwidzyn
z planem na 7 dni na Powiśle:
bit.ly/pdf-przewodnik-powisle

