

Samochodem ruszaj na Powiśle!

1. **Kwidzyn, os. Miłosna** – sprawdź, co znajduje się na szczycie wieży ciśnień i do czego służy
2. **Droga wojewódzka nr 588** – dojeżdż do końca drogi i odszukaj przyczółki d. mostu łączącego Opalenie i Grabówko
3. **Dawny cmentarz ewangelicki w Grabówku** – w zagajniku przy głównej drodze odszukaj stelę Michaela Worma
4. **Dawny cmentarz ewangelicki w Kaniczkach** – odczytaj sentencję na żelaznym krzyżu i sprawdź, co ona oznacza
5. **Kościół pw. MBKPP w Nebrowie Wielkim** – sprawdź, komu poświęcono granitową tablicę w pobliżu wejścia do kościoła
6. **Punkt widokowy na wale Wisły** – po drugiej stronie Wisły odszukaj na horyzoncie zamek i kościoły w Nowem
7. **Jezioro w Glinie** – odpocznij i zrób sobie piknik w wiacie turystycznej przy szlaku Wiślanej Trasy Rowerowej
8. **Dawny cmentarz ewangelicki w Bronisławowie** – z tablicy odczytaj, z którego wieku pochodzi ten cmentarz
9. **Dom podcieniowy w Olszaniczy** – zobacz ostatni z zachowanych na tym terenie domów podcieniowych
10. **Dawna przeprawa promowa w Korzeniewie** – odszukaj daty na znaku wielkiej wody
11. **Budynek d. szkoły polskiej w Janowie** – z kamiennej tablicy na budynku odczytaj, jakie wsie weszły w skład Małej Polski
12. **Dawna przeprawa promowa w Janowie** – zrób pamiątkowe zdjęcie z widokiem na zamek w Gniewie
13. **Rudniki** – wejdź na punkt widokowy na wale wiślanym i zrób zdjęcie panoramy Doliny Dolnej Wisły
14. **Biała Góra** – zobacz, jak wygląda zabytkowa śluza i miejsce spotkania trzech rzek: Wisły, Nogatu i Liwy
15. **Piekle** – sprawdź, jak wygląda jedyny kościół w Piekle
16. **Rezerwat Las Mątawski** – przejeżdż jedyną drogą przez najstarszy zachowany las na Żuławach
17. **Malbork** – zrób pamiątkowe zdjęcie zamku z drugiego brzegu Nogatu
18. **Gościszewo** – sfotografuj drewniany kościół i sprawdź, co upamiętnia data na placu w centrum wsi
19. **Sztum** – zrób pamiątkowe zdjęcie przed bramą zamku i sprawdź, kiedy możesz wrócić do Sztumu na zwiedzanie
20. **Benowo** – zrób zdjęcie gotyckiej krypty przed wejściem do kościoła pw. Najświętszego Serca Pana Jezusa
21. **Barcice** – na stalach na menonickich cmentarzach odszukaj symbole: motyla, makówki, gałązek palmowych i pochodni
22. **Sanktuarium pw. św. Rodziny w Ryjewie** – przeczytaj, co wmurowano pod kamień węgielny
23. **Kościół pw. bł. Michała Kozala w Ryjewie** – sprawdź, co oznacza data na chorągiewce na wieży kościoła
24. **Cmentarz menonicki w Marezie** – sprawdź, ile przedstawień zwierząt rozpoznasz na zachowanych stalach
25. **Zamek w Kwidzynie** – zatrzymaj się na placu przy ul. Gdańskiej i zrób zdjęcie z widokiem na gdańsko



Kwidzyn, Os. Miłosna – Mareza – Nowy Dwór – Grabówko – Kaniczki – Nebrowo Wielkie – Glina – Bronisławowo – Olszanica – Rozpędziny – Korzeniewo – Janowo – Rudniki – Biała Góra – Piekle – Miłoradz – Malbork – Gościszewo – Sztum – Benowo – Barcice – Ryjewo – Mareza – Kwidzyn




149 km

3,5 godz.

cały dzień



Pobierz przewodnik PDF
z planem na 7 dni na Powiśle






bit.ly/pdf-przewodnik-powisle

Samochodem ruszaj na Powiśle!



Kwidzyn, Os. Miłosna – Maresa – Nowy Dwór – Grabówko – Kaniczki – Nebrowo Wielkie – Glina – Bronisławowo – Olszanica – Rozpędziny – Korzeniewo – Janowo – Rudniki – Biała Góra – Piekto – Miłoradz – Malbork – Gościszewo – Sztum – Benowo – Barcice – Ryjewo – Maresa – Kwidzyn

Zaplanuj samochodową wycieczkę z Kwidzyna na Powiśle. Z mapą , trasą, planem zwiedzania  i zadaniami do wykonania podczas wycieczki , poznasz łagodny klimat Doliny Dolnej Wisły. Odkryjesz obłędne punkty widokowe i niekończące się przestrzenie pól rozciągające się między Kwidzynem, Sztumem a Malborkiem.

Charakter tej krainie nadaje Wisła. Niemal cały czas będziesz widzieć wały wiślane, które zabezpieczają okoliczne domy i pola przed wodą królowej polskich rzek. Zatrzymaj się od czasu do czasu, zaparkuj samochód w bezpiecznym miejscu i wejdź na koronę wału. Zachwyca Cię bajeczne panoramy na Dolinę Kwidzyńską.

Zobacz ponad 100-letnie osiedle miłośników koni. Tereny Rekreacyjno-Wypoczynkowe Miłosna to miejsce, w którym zanocesz, spędzisz czas w towarzystwie koni, odwiedzisz minizoo, nauczysz się jazdy konnej.

www.milosna.kwidzyn.pl

Przygotuj się na cudne zdjęcia w Nebrowie Wielkim. Twoje serce zabije mocniej za każdym razem, gdy uchwycisz z wału wiślanego nieskończone przestrzenie Doliny Kwidzyńskiej.

W Nebrowie Wielkim odszukaj też: neobarokową kaplicę pw. św. Wojciecha, kościół pw. Matki Bożej Królowej Korony Polskiej, pomnik Żołnierza Polskiego.

Przejdź przez Małą Polskę. To obszar 5 miejscowości: Janowo, Bursztyn, Kramowo, Małe Pólko, Nowe Lignowy. Dzięki głosom mieszkańców w plebiscycie z 1920 r., do odradzającej się po I wojnie światowej Polski przyłączono: tereny tych 5 wsi, port w Korzeniewie, nadwiślańskie łąki, przyczółki mostu w Opaleniu i dworzec kolejowy w Gardei. Tereny Powiśla położone na wschód od tej polskiej enklawy pozostały w Niemczech.

Zobacz w Janowie: kościół pw. św. Jana Chrzciciela, izbę pamięci i mural z symbolami plebiscytowymi.

Zobacz zabytkową śluzę w Białej Górze i miejsce, w którym spotykają się wody trzech rzek: Wisły, Nogatu i płynącej przez Powiśle Liwy.




Zatrzymaj się przy ul. Wałowej i z drugiego brzegu Nogatu zrób kultowe zdjęcie zamku w Malborku. Zachowasz na fotografii najpotężniejszy gotycki zespół zamkowy na świecie.

www.zamek.malbork.pl

Odszukaj dwa najlepiej zachowane cmentarze menonickie Doliny Kwidzyńskiej. Znajdziesz je w Barcicach. Menonici opuścili te tereny po II wojnie światowej. Przez ponad 250 lat budowali tu rodzinne wspólnoty, kultywowali protestanckie wyznanie i wykorzystywali przywiezione z Niderlandów niezwykle cenne umiejętności – osuszania podmokłych terenów.

Zatrzymaj się w Kwidzynie przed jedną z najbardziej spektakularnych średniowiecznych budowli w Europie. Najlepsze widoki na prowadzący do gdańska imponujący 55-metrowy ganek rozciągają się: z placu przy ul. Gdańskiej i z drugiego brzegu rzeki Liwy.

www.zamek.kwidzyn.pl



Odczytaj nazwiska na mijanych na trasie wycieczki starych cmentarzach ewangelickich. Zachowana stela w Grabówku, żeliwny krzyż i nagrobki w formie ściętego pnia drzewa w Kaniczkach i Bronisławowie przypominają o mieszkańcach, którzy w 1945 r. musieli opuścić tereny Doliny Dolnej Wisły.

Dojeżdż do portu rzeczny i miejsca dawnej przeprawy promowej w Korzeniewie. Kwidzianie korzystali z niej do 2013 r. – zanim powstał nowoczesny most drogowy nad Wisłą.

W obrębie portu przetrwały 2 przedwojenne drewniane budynki: dla służb portowych i z wodowskazem – mechanizmem wskazującym poziom wody w Wiśle.

Spójrz na Wisłę z korony wału w Rudnikach – w miejscu postojowym Wiślanej Trasy Rowerowej. To planowany na ok. 1200 km szlak, który ma bieć przez całą Polskę.

Już dziś możesz przejechać przez nadwiślańskie miejscowości i atrakcje po obu stronach pomorskiego fragmentu Wisły. Zobacz mapę szlaku: ptr.pomorskie.eu

Zobacz jak wygląda jedyny kościół w Piekto – wzniesiony w okresie międzywojennym, ponad 100-letni kościół pw. Chrystusa Króla. Wybudowali go Polacy, gdy Piekto leżało w granicach Wolnego Miasta Gdańska.

Zobacz też: punkt widokowy na koronie wału wiślanego i budynek Domu Polskiego, który otwarto dla polskiej społeczności w 1937 r.

Stań pod bramą zamku w Sztumie i spójrz na Jezioro Zajezerskie – zrozumiesz, dlaczego krzyżacy uwielbiali tu wypoczywać. Zamek ten zyskał rangę letniej rezydencji wielkiego mistrza zakonu krzyżackiego.

www.zamek.sztum.pl

Przekonaj się, jak bogato zdobione były stele – pionowo ustawione płyty nagrobne. Na niewielkim cmentarzu menonickim w Maresie odszukaj na dwóch zachowanych stelach: motywy roślinne, zwierzęta i aniołów.



Więcej zdjęć, opowieści i relacji z Kwidzyna, Doliny Dolnej Wisły i Powiśla zobaczysz i posłuchasz na: ruszajwdroge.pl/powisle

