

Ruszaj w drogę! **Kwidzyn i Powiśle!**

Rowerem przez Dolinę Dolnej Wisły



Os. Miłosna w Kwidzynie – ul. 11 Listopada – Park Rekreacji Balaton – Mareza, ul. Korzeniowska – Korzeniewo – Nowy Dwór – Grabówko – Grabowo – Kaniczki – Wiśliny – Nebrowo Wielkie – Glina – Okrągła Łąka – Bronisławowo – Olszanica – Grabówko – Nowy Dwór – Rozpędziny – Park Rekreacji Balaton – Os. Miłosna w Kwidzynie



Zobacz zdjęcia i opis tej wycieczki:






www.ruszajwdroge.pl/dolina-kwidzinska

- 1. **Miłosna** – sprawdź, co znajduje się na szczycie wieży ciśnieni i do czego służy
- 2. **Kompleks d. Królewskiej Szkoły Podoficerskiej** – znajdź budynek, który przypomina d. zamek pod Paryżem – Bastylie
- 3. **Park Rekreacji Balaton** – przejeżdż ścieżką rowerową na drugi brzeg zbiornika i zrób zdjęcie zamku
- 4. **Dawna przeprawa promowa w Korzeniewie** – odszukaj daty na znaku wielkiej wody
- 5. **Droga z płyt w kierunku Nowego Dworu** – wejdź na wale wiślany i odszukaj na horyzoncie zamek w Kwidzynie
- 6. **Droga 588** – dojeżdż do końca drogi i odszukaj przyczółki mostu drogowo-kolejowego łączącego Opalenie i Grabówko
- 7. **Dawny cmentarz ewangelicki w Grabówku** – w zagajniku przy głównej drodze odszukaj stelę Michaela Worma
- 8. **Dawny cmentarz ewangelicki w Kaniczkach** – odczytaj sentencję na żelaznym krzyżu i sprawdź, co ona oznacza
- 9. **Kościół pw. MBKPP w Nebrowie Wielkim** – sprawdź, komu poświęcono granitową tablicę w pobliżu wejścia do kościoła
- 10. **Pomnik Żołnierza Polskiego w Nebrowie Wielkim** – sprawdź, jaki rok widnieje na pomniku
- 11. **Punkt widokowy na wale Wisły** – po drugiej stronie Wisły odszukaj na horyzoncie zamek i kościoły w Nowem
- 12. **Jezioro w Glinie** – odpocznij i zrób sobie piknik w wiacie turystycznej przy szlaku Wiślanej Trasy Rowerowej
- 13. **Dawny cmentarz ewangelicki w Bronisławowie** – z tablicy odczytaj, z którego wieku pochodzi ten cmentarz
- 14. **Dom podcieniowy w Olszanie** – zobacz ostatni z zachowanych na tym terenie domów podcieniowych
- 15. **Droga rowerowa śladem kolei wąskotorowej** – podczas zjazdu podziwiał genialne widoki na Dolinę Kwidzińską

Rowerem przez Dolinę Dolnej Wisły



Os. Miłosna w Kwidzynie – ul. 11 Listopada – Park Rekreacji Balaton – Mareza, ul. Korzeniewska – Korzeniewo – Nowy Dwór – Grabówko – Grabowo – Kaniczki – Wiśliny – Nebrowo Wielkie – Glina – Okrągła Łąka – Bronisławowo – Olszanica – Grabówko – Nowy Dwór – Rozpędziny – Park Rekreacji Balaton – Os. Miłosna w Kwidzynie




Zaplanuj rowerową wycieczkę w okolicach Kwidzyna. Z mapą , trasą, planem zwiedzania  i zadaniami do wykonania podczas wycieczki , z łatwością poznasz tę część Doliny Dolnej Wisły. Mijając rozległe pola, stare cmentarze i punkty widokowe na wale Wisły, zakochasz się w tym krajobrazie.

Zobacz ponad 100-letnie miasteczko miłośników koni. Osiedle zbudowane dla przynoszącego się z centrum Kwidzyna Stada Ogierów dostępne jest dziś dla każdego. **Tereny Rekreacyjno-Wypoczynkowe Miłosna** to miejsce, w którym zanocujesz, spędzisz czas w towarzystwie koni, odwiedź minizoo, nauczysz się jazdy konnej.


www.milosna.kwidzyn.pl

Zatrzymaj się w **Parku Rekreacji Balaton**. Odpoczniesz tu nad stawem, podziwiając z odłali gdanisko, zamek i katedrę w Kwidzynie.


Przejdź drogą z płyt **do Nowego Dworu**. Z waju wiślanego rozciąga się fenomenalna panorama okolicy – z widoczną na horyzoncie wieżą zamku w Kwidzynie.

Odczytaj inskrypcje i nazwiska na mijających na trasie wycieczki starych cmentarzach ewangelickich. Zachowana stela w **Grabówku** , żeliwny krzyż i nagrobki w formie ściętego pnia drzewa w **Kaniczkach**  i w **Bronisławowie**  przypominają o mieszkańcach, którzy w 1945 r. musieli opuścić tereny Doliny Dolnej Wisły.




Przygotuj się na wymienione zdjęcia w **Nebrowie Wielkim**. Twoje serce zabije mocniej za każdym razem, gdy wejdiesz tu na wał wiślany. Uchwycisz niezmierzone przestrzenie Doliny Kwidzińskiej i dostrzeżesz w oddali wysoki brzeg Wisły, na którym już w XIII wieku powstało kujawsko-pomorskie miasto – Nowe.



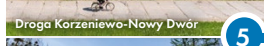
 W Nebrowie Wielkim odszukaj też: neobarokową kaplicę pw. św. Wojciecha, pomnik Żołnierza Polskiego.

Przejdź ścieżką rowerową po nasypie **dawnej kolei wąskotorowej**, która od 1901 r. łączyła dworzec kolejowy w Kwidzynie z **dworcem w Marezie**. W rozkładzie jazdy z 1985 r. widoczne były kursujące w tej relacji towarowe składy Kwidzińskiej Kolei Dojazdowej. Dziś po torach nie ma już śladu. Możesz przejechać tę trasę rowerem, podziwiając cudowne widoki na Dolinę Kwidzińską.

 W 1984 r. kwidzińska wąskotorówka przewiozła 150.000 pasażerów. Kursowała regularnie na trasach: Mareza – Nebrowo Wielkie – Rusinowo Wąskotorowe oraz Mareza – Korzeniewo – Gurcz.


Przyjedź do Kwidzyna z własnym rowerem: pociągami regionalnymi z Malborka lub zamontuj rowery na specjalnym samochodowym uchwycie. Zatrzymaj się na jednym z darmowych parkingów:

-  przy Terenach Rekreacyjno-Wypoczynkowych, ul. Miłosna 18
-  przy Kwidzińskim Centrum Kultury, ul. 11 listopada 13
-  przy Parku Rekreacyjnym Balaton, ul. Wiślana



Przejdź przez położone przy ul. 11 Listopada zabudowania dawnej **Królewskiej Szkoły Podoficerskiej**. Przekonaj się, jak dużą inspiracją dla architektów Kwidzyna były zamki i gotyckie budowle obronne. Budynek dzisiejszego Urzędu Gminy Kwidzyn przypomina Bastylię – zamek wybudowany pod Paryżem.

Dojeżdż do portu rzecznej i miejsca po przeprowadzie promowej w **Korzeniewie**. Kwidzianie korzystali z niej do 2013 r. – zanim powstał nowoczesny most drogowy nad Wisłą.

 W obrębie portu przetrwaly 2 przedwojenne drewniane budynki: dla służb portowych i z mechanizmem wskazującym poziom wody w Wiśle – wodowskazem.

Dojeżdż do **końca drogi nr 588** i zobacz przyczółki rozebranego mostu drogowo-kolejowego. Po plebiscycie z 1920 r. i ustanowieniu granicy na prawym brzegu Wisły, most przestał być potrzebny. Jego przęsła przewieziono i użyto do budowy mostów w Toruniu i Koninie.

Zatrzymaj się przed położonym tuż przy wale wiślanym XVIII-wiecznym kościołem pw. Matki Bożej Królowej Korony Polskiej w **Nebrowie Wielkim**. Tę ewangelicką świątynię, z zachowanym barokowym wyposażeniem, przejęli katolicy osadnicy, którzy po II wojnie światowej przybyli na tereny Doliny Kwidzińskiej.

Odpocznij nad jeziorem w Glinie w miejscu postojowym **Wiślanej Trasy Rowerowej**. To planowany na ok. 1200 km szlak, który ma biec przez całą Polskę. Już dziś możesz przejechać przez nadwiślańskie miejscowości i atrakcje po obu stronach pomorskiego fragmentu Wisły.

ptr.pomorskie.eu

Przejeżdżając przez **Olszanicę**, wypatruj stojącego przy głównej drodze domu podcieniowego z 1802 r. To ostatni taki dom na terenie Doliny Kwidzińskiej – z wystawką wspartą na 5 drewnianych zdobionych słupach.

Pobierz przewodnik PDF

Ruszaj w drogę na Powiśle!
Zwiedzaj Malbork, Sztum, Kwidzyn
z planem na 7 dni na Powiśle:
bit.ly/pdf-przewodnik-powisle

